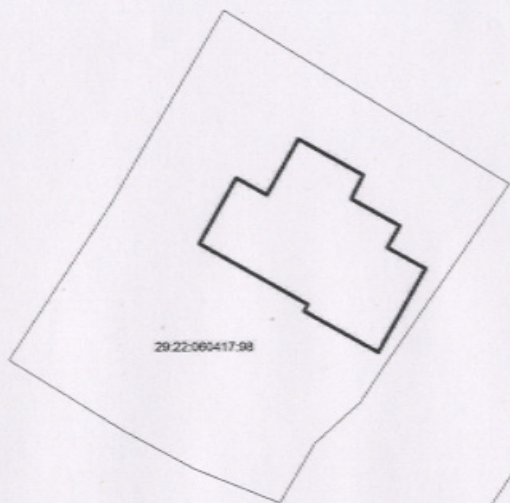


Схема планировочной организации
земельного участка с кадастровым
номером 29:22:060417:98
в М 1:500



С.Р. Рамазанов С.Р.

Сведения об объекте капитального строительства, планируемом к размещению на
земельном участке с кадастровым номером 29:22:060471:98
в виде пояснительной записки

Площадь земельного участка - 864 кв.м.

Этажность индивидуального жилого дома - 2 этажа

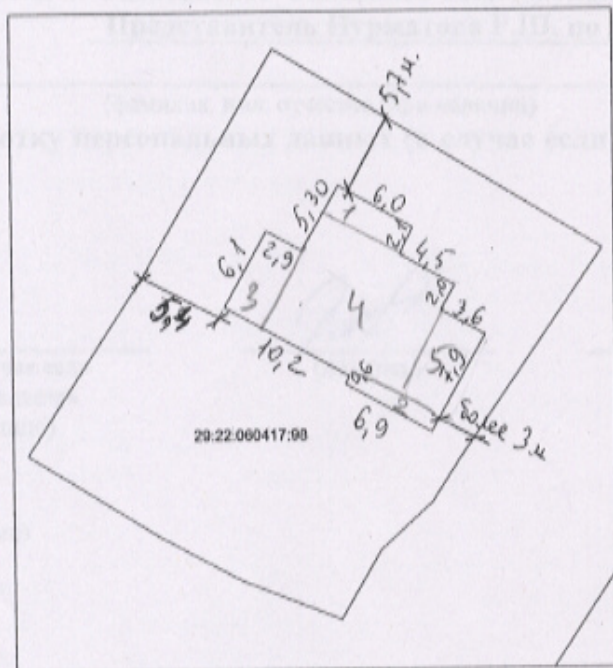
Высота индивидуального жилого дома - 8 метров

Площадь застройки - 160,2 кв.м.

Площадь индивидуального жилого дома - 203 кв.м

С.Р. Рамазанов С.Р.

4. Схематичное изображение планируемого к строительству или реконструкции объекта капитального строительства на земельном участке (в случае если изменились значения параметров планируемого строительства или реконструкции объекта индивидуального жилищного строительства или садового дома, предусмотренные пунктом 3.3 Формы настоящего уведомления об изменении параметров планируемого строительства или реконструкции объекта индивидуального жилищного строительства или садового дома)



$$\begin{aligned}
 1 & - 2,1 \times 6,0 = 12,6 \\
 2 & - 0,6 \times 6,9 = 4,14 \\
 3 & - 6,1 \times 2,9 = 17,69 \\
 4 & = (7,9 - 0,6 + 2,0) \times (6,0 + 4,5) = 97,65 \\
 5 & - 3,6 \times (7,9 - 0,6) = 26,28
 \end{aligned}$$

$$\Sigma \approx 158,40$$

Администрация городского округа "Город Архангельск"

(наименование уполномоченного на выдачу разрешений на строительство
федерального органа исполнительной власти, органа исполнительной власти
субъекта Российской Федерации, органа местного самоуправления)

Рамаджонову Салимжону Рамаджоновичу

(Кому)

Нурматову Рамаджону Шодиматовичу

(Почтовый адрес и адрес электронной почты при наличии)

Уведомление

о соответствии указанных в уведомлении о планируемых
строительстве или реконструкции объекта индивидуального жилищного
строительства или садового дома параметров объекта индивидуального
жилищного строительства или садового дома установленным параметрам
и допустимости размещения объекта индивидуального жилищного
строительства или садового дома на земельном участке

"12" января 2023 г.

№ 19-301000-2-2023

По результатам рассмотрения уведомления о планируемой реконструкции
объекта индивидуального жилищного строительства, направленного 28.12.2022
и зарегистрированного за № 19-48/11955 (далее - уведомление)

Уведомляем о соответствии указанных в уведомлении параметров объекта
индивидуального жилищного строительства установленным параметрам
и допустимости размещения объекта индивидуального жилищного строительства
на земельном участке

с кадастровым номером 29:22:060417:98, расположенном в г. Архангельске,
в территориальном округе Майская горка, ул. Деревообделочников, д. 3.

(размещение объекта капитального строительства с указанным разрешенным использованием возможно при условии
соблюдения технических регламентов, строительных, экологических, санитарно-гигиенических, противопожарных правил
и нормативов, действующих на территории городского округа "Город Архангельск")


Директор департамента
градостроительства
Администрации
городского округа

"Город Архангельск"

(должность уполномоченного лица органа
местного самоуправления, уполномоченного
на выдачу разрешений на строительство)

М.П.

ГОРОД АРХАНГЕЛЬСК



(подпись)

Е. В. Писаренко

(расшифровка подписи)